

Atlas cartographique



Service Territoire

21 boulevard Réaumur
85013 La Roche sur Yon cedex
Tél : 02.51.36.84.44
Fax : 02.51.36.84.67

Commune Les Lucs sur Boulogne



Diagnostic agricole dans le cadre de l'élaboration du PLU intercommunal

Communauté de Communes VIE ET BOULOGNE

LES LUCS-SUR-BOULOGNE

Activités agricoles Mai 2017

Siège d'exploitation

-  Principal
-  Non renseigné

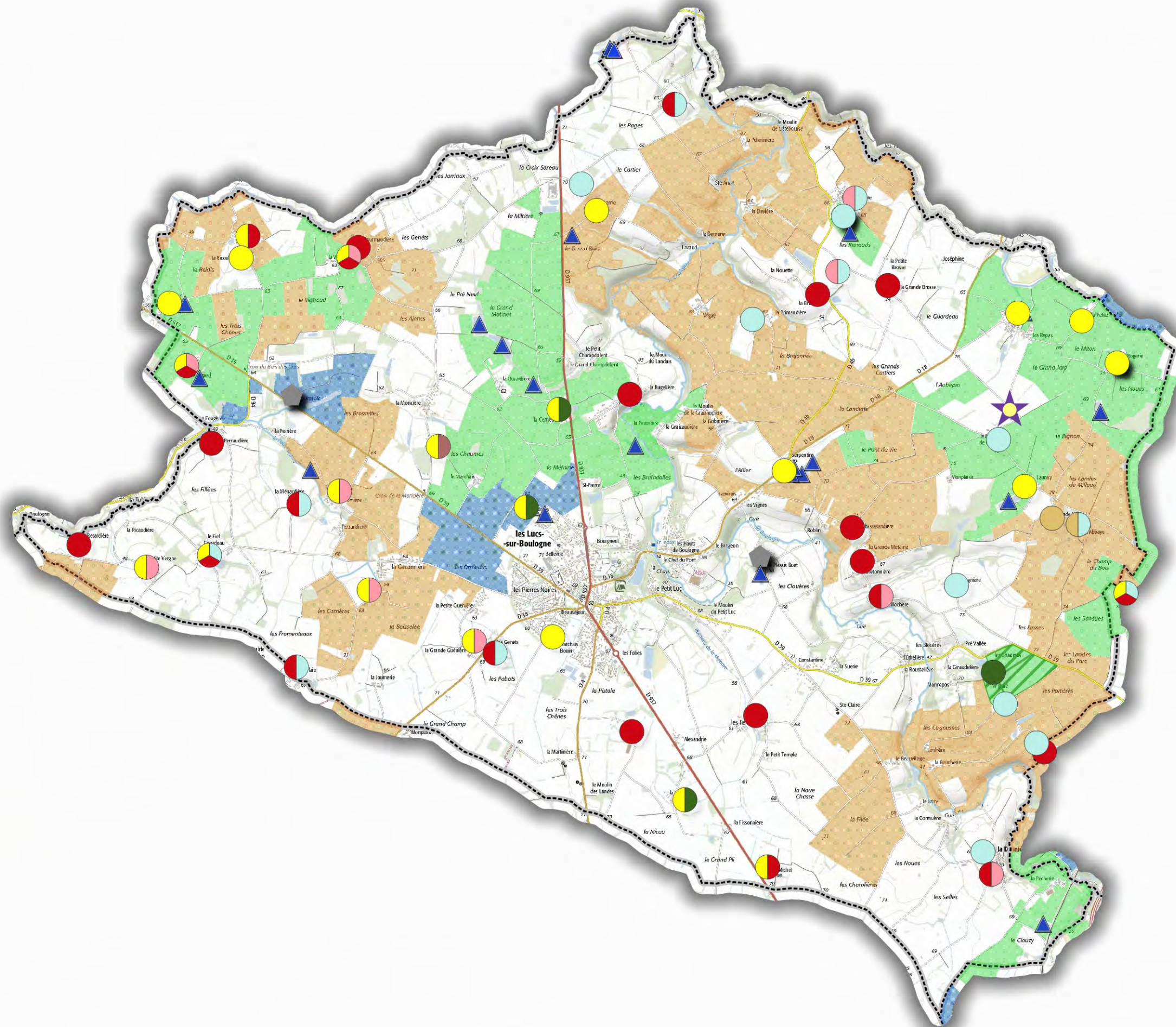
Production au siège

-  Bovins-lait
-  Bovins-viande
-  Veaux de boucherie
-  Ovins caprins
-  Porcins
-  Volailles/gibiers
-  Grandes cultures
-  Maraichage
-  Fruits
-  Autres productions végétales
-  Vigne
-  Activités équestres
-  Production d'énergie
-  Forêt-Bois

-  Point d'eau
-  Cours d'eau
-  Réserve d'irrigation
-  Irrigation
-  Drainage
-  Irrigation-Drainage
-  Bio

-  CUMA

0 250 500 750 1000 m





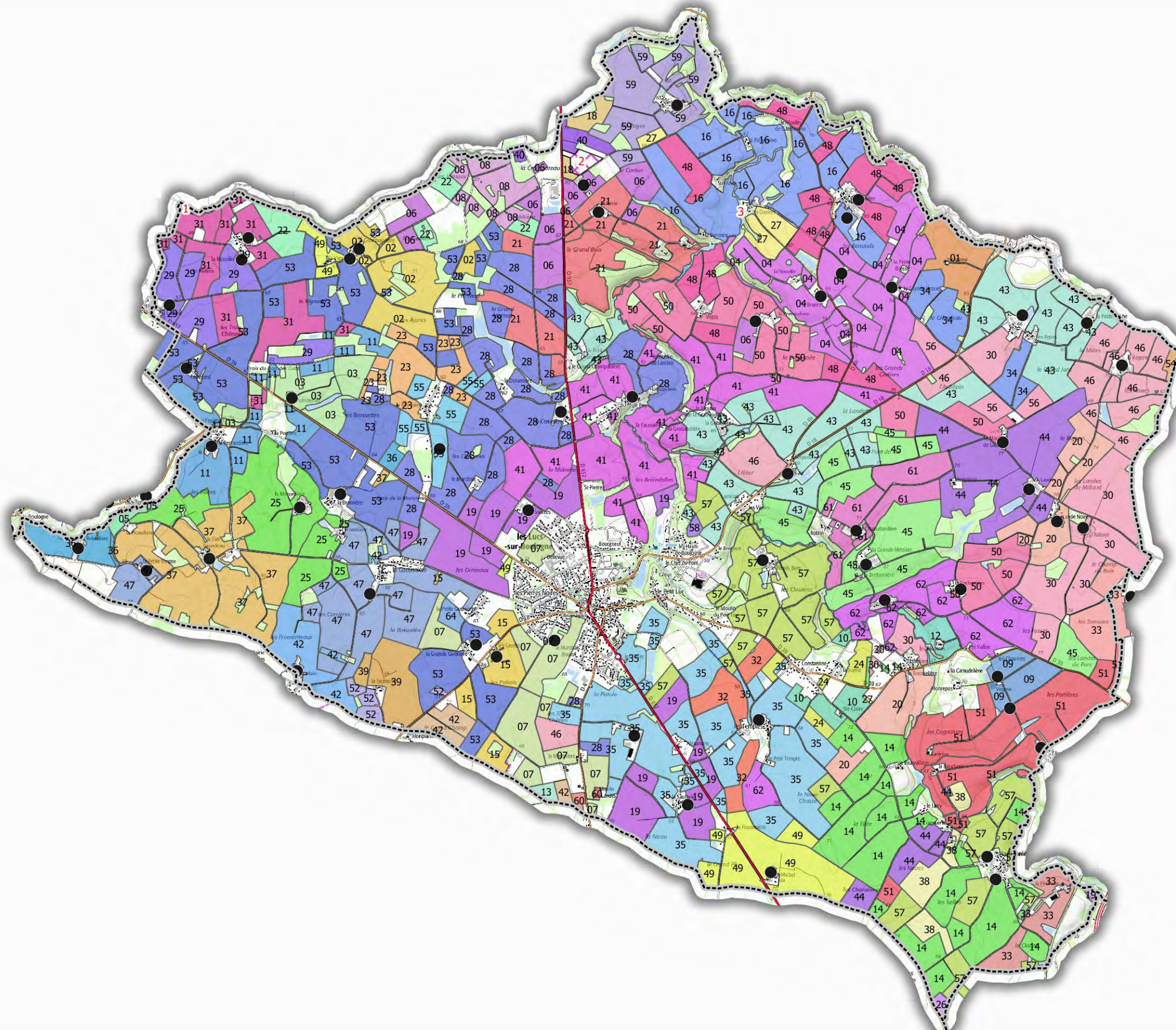
**Diagnostic agricole
dans le cadre de l'élaboration du
PLU intercommunal**

Communauté de Communes
VIE ET BOULOGNE
LES LUCS-SUR-BOULOGNE

**Parcellaire des
entreprises agricoles
Mai 2017**

--- Limite administrative
● Site d'exploitation

Liste des entreprises agricoles
(voir page suivante)








































































0 250 500 750 1000 m



Diagnostic agricole dans le cadre de l'élaboration du PLU intercommunal

Communauté de Communes VIE ET BOULOGNE
LES LUCS-SUR-BOULOGNE

Entreprises agricoles



 01 - AVRIL JEAN PHILIPPE	 14 - EARL LE SAPHIR	 29 - GAEC LA GAUTRIE	 42 - LAURENCEAU ALBAN	 57 - GAEC VALLEE DE LA BOULOGNE
 02 - BENETEAU DIDIER	 15 - EARL LES GENETS	 30 - GAEC LA GITE	 43 - GAEC LES BLEUETS	 58 - GIRARD JOEL
 03 - BILLON DOMINIQUE	 16 - EARL LES SOURCES	 31 - GAEC LA LOGNE	 44 - GAEC LES BRUYERES	 59 - GRELET CHRISTOPHE
 04 - BOSSARD CHRISTOPHE	 18 - EARL MR ET MME ROLAND SORIN	 32 - GAEC LA METAIRIE	 45 - GAEC LES CAILLOUX	 60 - INDIVISION GENDREAU
 05 - CHARRIER PHILIPPE	 19 - EARL ORBLANC	 33 - GAEC LA PECHERIE	 46 - GAEC LES COLONIES	 61 - NICOLEAU HERVE
 06 - DANIEAU JEAN MARC	 19 - GAEC LA PECHERIE	 33 - GAEC LES CHOUANS	 47 - GAEC LES DEUX CROIX	 62 - RETAILLEAU ROMARIC
 07 - EARL BOUTHEAU	 20 - EARL RETAILLEAU	 34 - GAEC LA PORCELAINE	 48 - GAEC LES FRENES	 63 - VINET REGINE
 08 - EARL BRISSON	 21 - EARL SAVARIT	 35 - GAEC LA PRAIRIE	 49 - GAEC LES GRANDS CHENES	 64 - VOINEAU DIDIER
 09 - EARL LA FERME DES GRANDS CHENES	 22 - EARL TESSIER	 36 - GAEC LA RETARDIERE	 50 - GAEC LES LANDES DU MOULIN	Non identifié
 10 - EARL LA GAUDINIÈRE	 23 - GAEC DE LA FAVRIE	 37 - GAEC LA RONDE DU FIEF	 51 - GAEC LES NOUES	 1
 11 - EARL LA VALLEE DE PERRAUD	 24 - GAEC GABORIAU	 38 - GAEC LA ROUSSIÈRE	 52 - GAEC LES PIERRES NOIRES	 2
 12 - EARL LA VALLEE DU ROULIN	 25 - GAEC GAUVARD DAMIEN	 39 - GAEC LA SALETTE	 53 - GAEC LES QUATRE CHENES	 3
 13 - EARL LE PHENIX	 26 - GAEC LA BRIARDIERE	 40 - GAEC LE CARRE DE TREFLE	 54 - GAEC L'ETOURNEAU	
	 27 - GAEC LA CAUNIÈRE	 41 - GAEC LE PUY	 55 - GAEC MARTINEAU	
	 28 - GAEC LA CERNETIERE	 42 - GAEC LE RENOUVEAU	 56 - GAEC MITONNIÈRE	

Diagnostic agricole dans le cadre de l'élaboration du PLU intercommunal




Communauté de Communes
VIE ET BOULOGNE

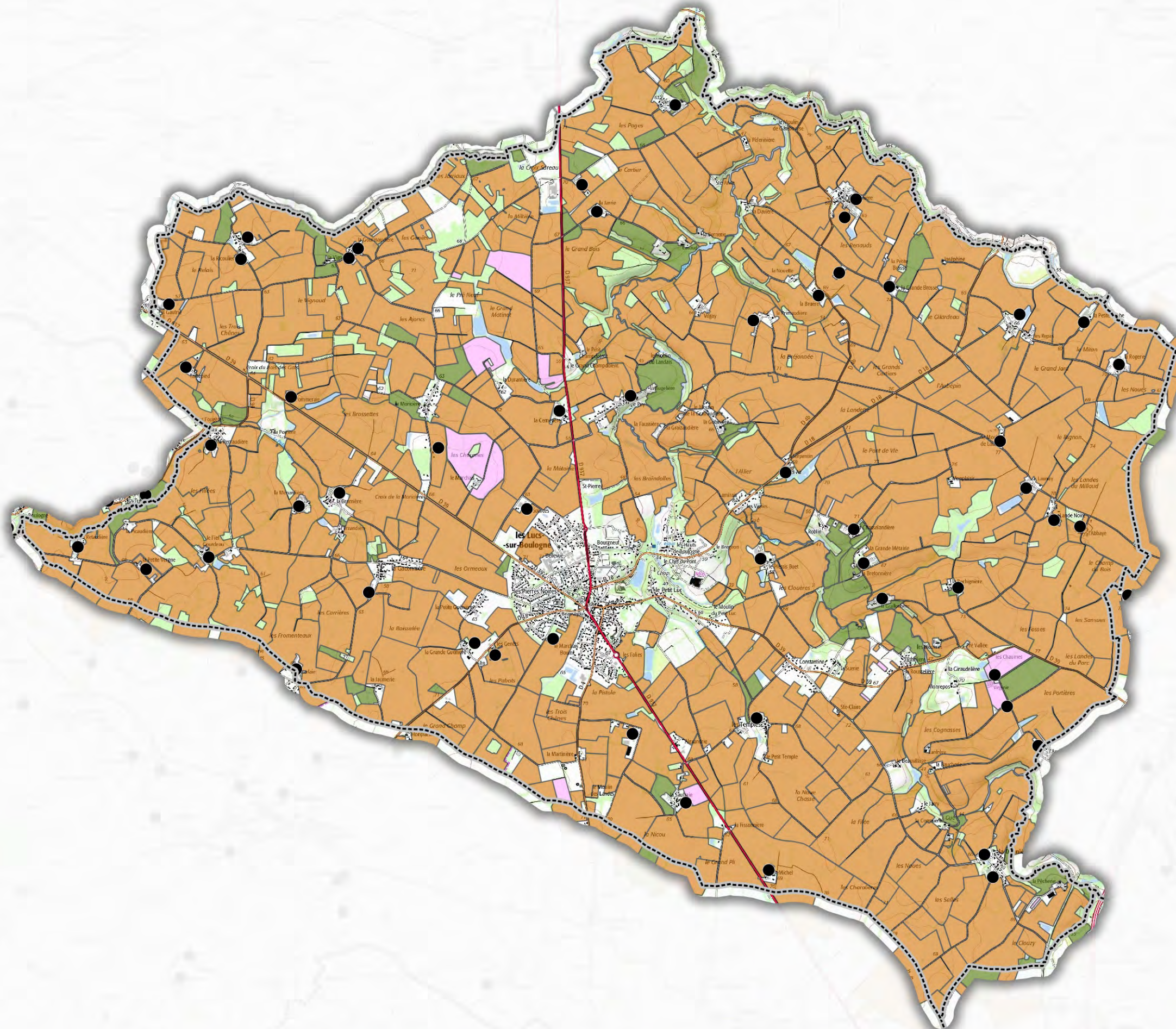
LES LUCS-SUR-BOULOGNE

L'occupation du sol Mai 2017


-  Limite administrative
-  Site d'exploitation

Occupation du sol - RPG 2014

-  TERRES LABOURABLES
-  PRAIRIES PERMANENTES
-  CULTURES PERENNES ET DIVERS



0 200 400 600 800 1000 m



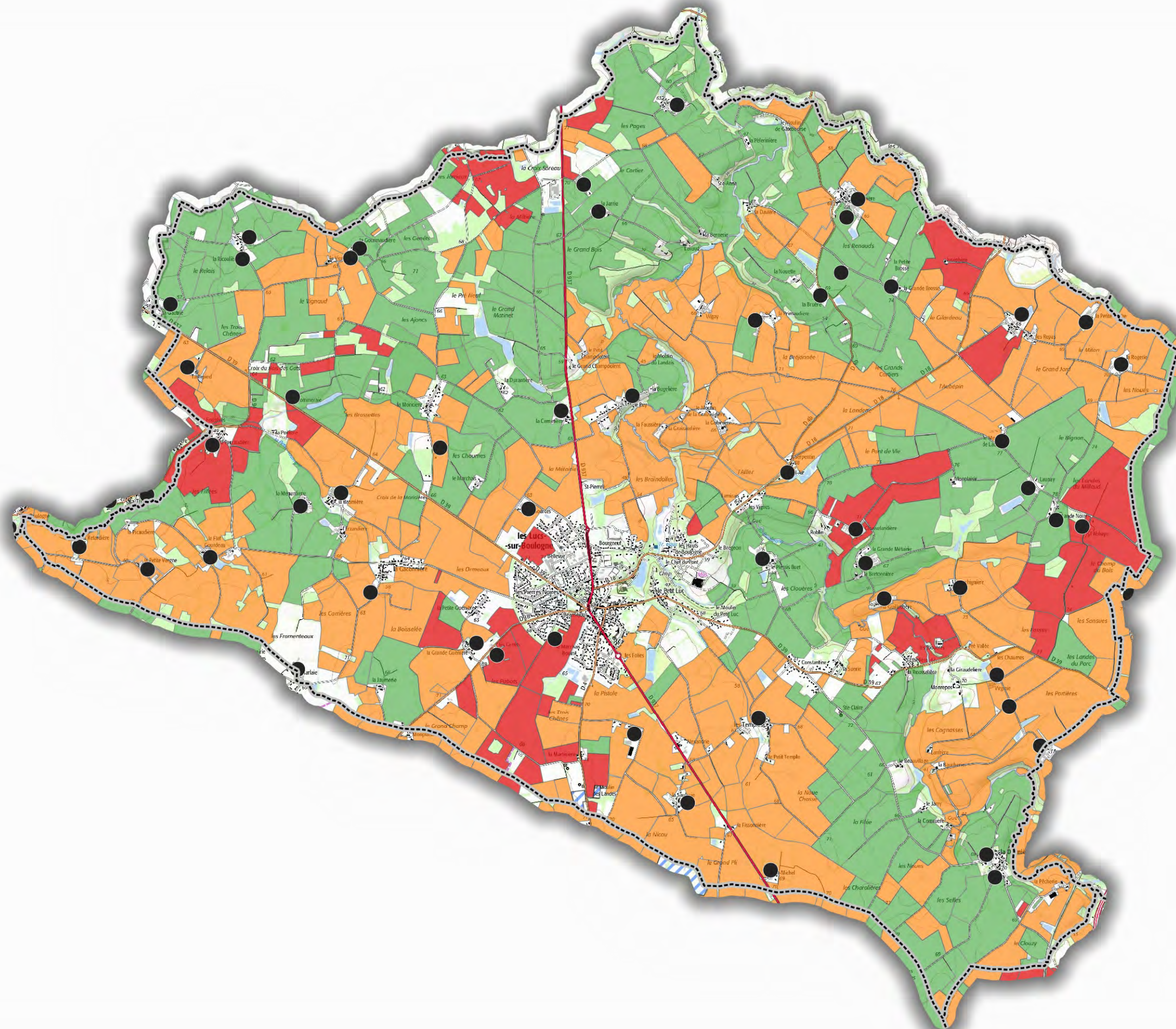


**Diagnostic agricole
dans le cadre de l'élaboration
du PLU intercommunal**

*Communauté de Communes
VIE ET BOULOGNE*

LES LUCS-SUR-BOULOGNE

**Transmission
Installation
Mai 2017**



- Site d'exploitation
- Exploitants de moins de 40 ans
- Exploitants de 40-55 ans
- Exploitants de 55 ans et +
- Parcelle à réaffecter (âge non connu)

0 250 500 750 1000 m

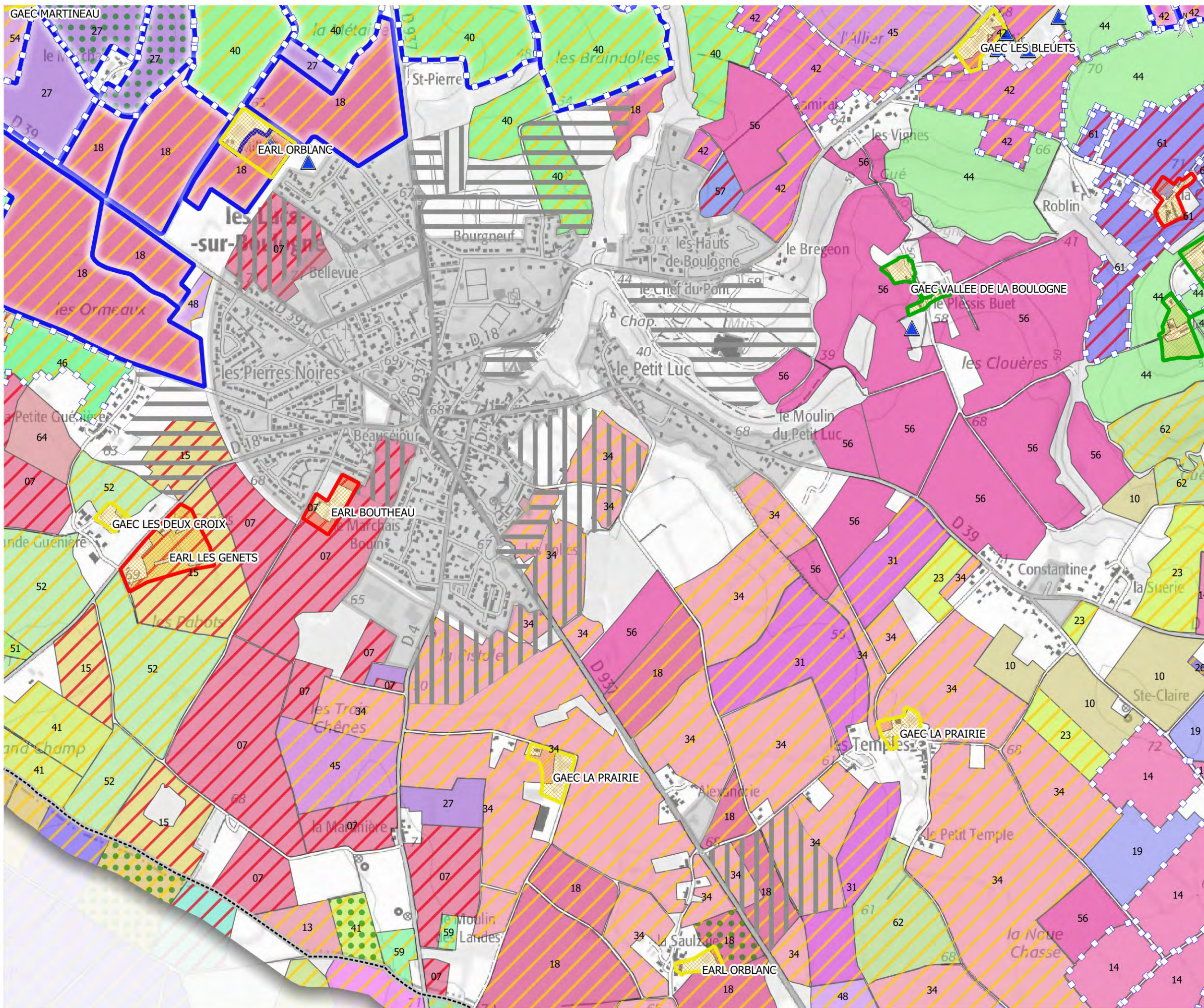




**Diagnostic agricole
dans le cadre de l'élaboration
du PLU intercommunal**
Communauté de Communes
VIE ET BOULOGNE
LES LUCS-SUR-BOULOGNE

**Les enjeux
Mai 2017**

Voir légende page suivante



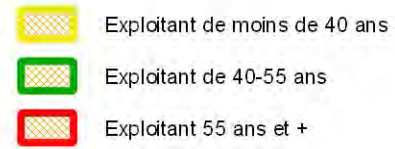
Diagnostic agricole dans le cadre de l'élaboration du PLU intercommunal

*Communauté de Communes VIE ET BOULOGNE
LES LUCS-SUR-BOULOGNE*

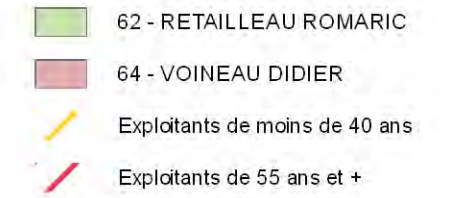
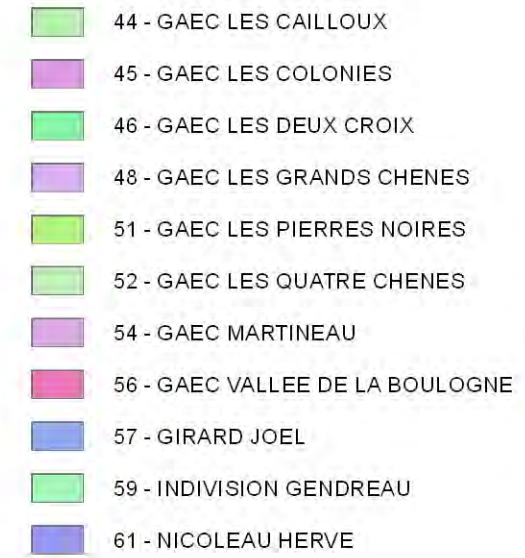
Document d'urbanisme



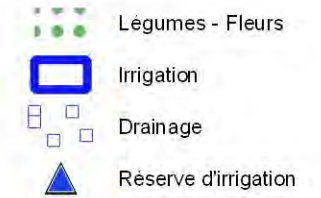
Site d'exploitation



Entreprise agricole



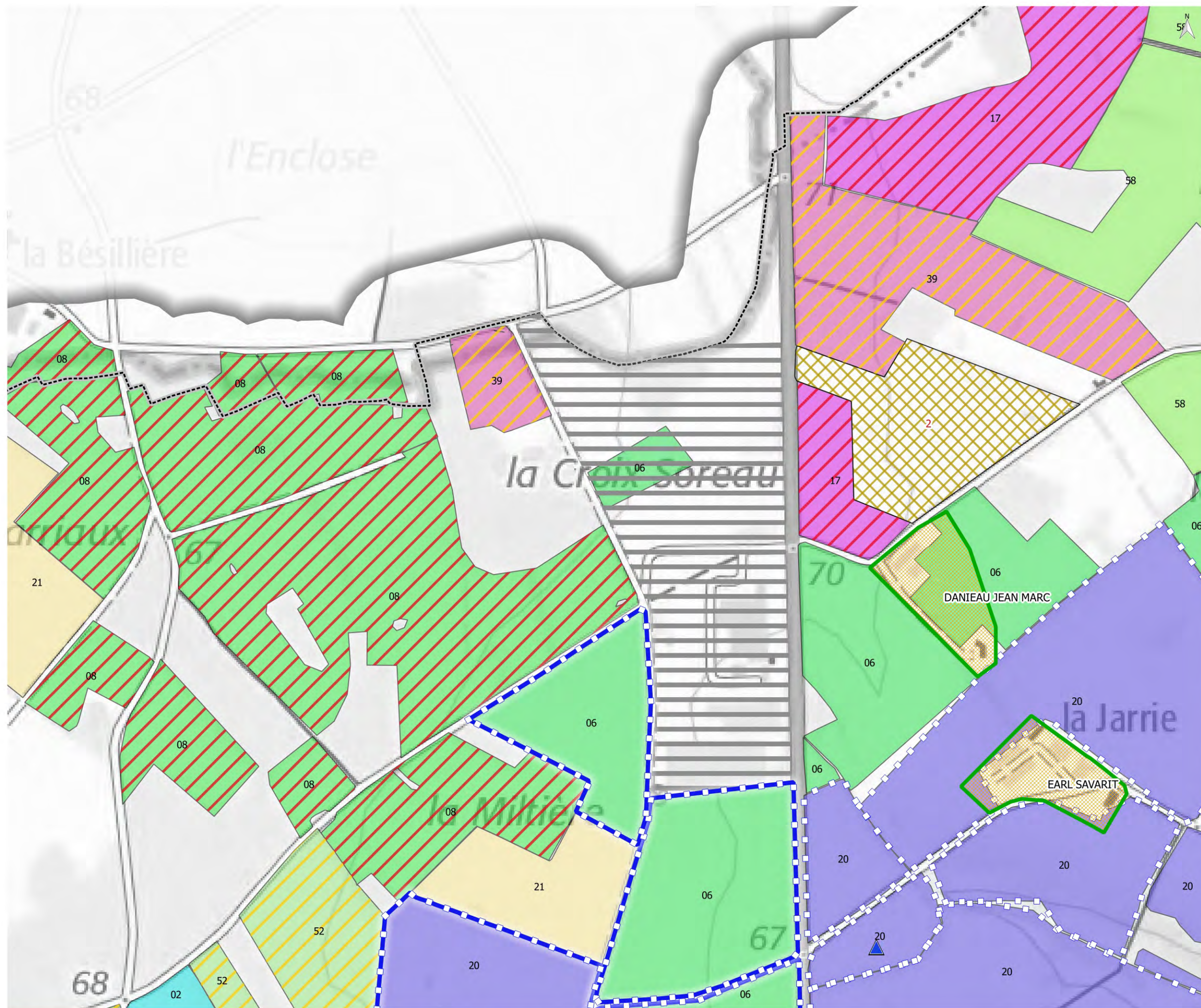
Parcelaire



Diagnostic agricole dans le cadre de l'élaboration du PLU intercommunal

Communauté de Communes
VIE ET BOULOGNE
LES LUCS-SUR-BOULOGNE

Les enjeux Mai 2017



Document d'urbanisme

1AU

Site d'exploitation

Exploitant de 40-55 ans

Entreprise agricole

- 02 - BENETEAU DIDIER
- 06 - DANIEAU JEAN MARC
- 08 - EARL BRISSON
- 17 - EARL MR ET MME ROLAND SORIN
- 20 - EARL SAVARIT
- 21 - EARL TESSIER
- 39 - GAEC LE CARRE DE TREFLE
- 52 - GAEC LES QUATRE CHENES
- 58 - GRELET CHRISTOPHE

Non identifié

- 2
- Exploitants de moins de 40 ans
- Exploitants de 55 ans et +
- Irrigation
- Drainage
- Réserve d'irrigation

0 75 150 225 300 m