

Atlas cartographique



Service Territoire

21 boulevard Réaumur
85013 La Roche sur Yon cedex
Tél : 02.51.36.84.44
Fax : 02.51.36.84.67

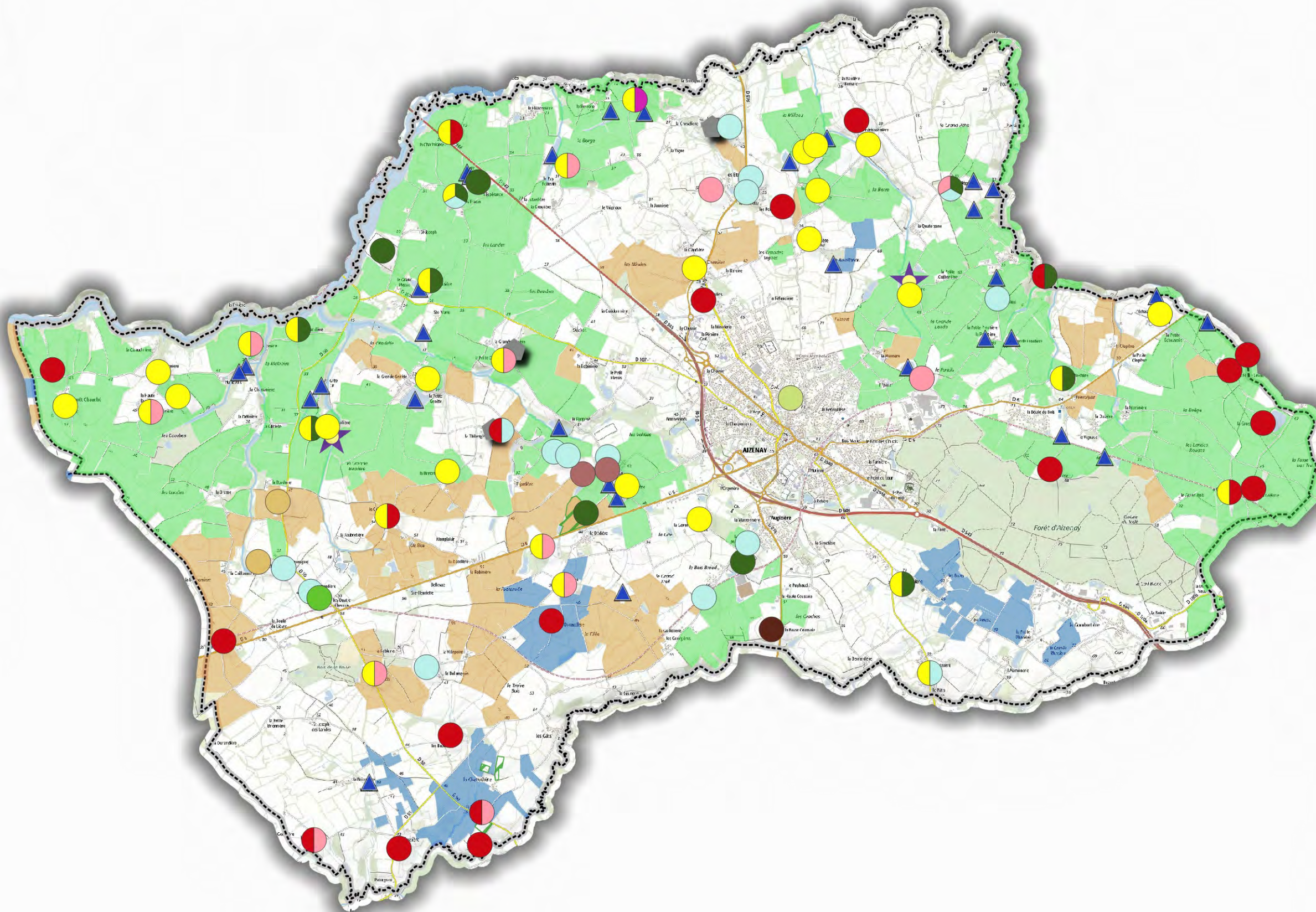
Commune d'Aizenay

Diagnostic agricole dans le cadre de l'élaboration du PLU intercommunal



Communauté de Communes VIE ET BOULOGNE

AIZENAY

Activités agricoles Mai 2017



Siège d'exploitation

-  Principal
-  Non renseigné

Production au siège

-  Bovins-lait
-  Bovins-viande
-  Veaux de boucherie
-  Ovins caprins
-  Porcins
-  Volailles/gibiers
-  Grandes cultures
-  Maraichage
-  Fruits
-  Autres productions végétales
-  Vigne
-  Activités équestres
-  Production dénergie
-  Forêt-Bois

-  Cours d'eau
-  Réserve d'irrigation
-  Irrigation
-  Drainage
-  Irrigation-Drainage
-  Bio

-  CUMA

0 250 500 750 1000 m





**Diagnostic agricole
dans le cadre de l'élaboration du
PLU intercommunal**

Communauté de Communes
VIE ET BOULOGNE
AIZENAY

**Parcellaire des
entreprises agricoles
Mai 2017**

--- Limite administrative
● Site d'exploitation

Liste des entreprises agricoles
(voir page suivante)

































































































0 250 500 750 1000 m



Diagnostic agricole dans le cadre de l'élaboration du PLU intercommunal

Communauté de Communes VIE ET BOULOGNE
AIZENAY

Entreprises agricoles

 01 - ACTIV NATURE	 19 - EARL FOURNY YVES IRENE	 39 - GAEC LA CROISIERE	 57 - GAEC LES EPINARDS	 77 - PEROCHEAU LUC
 02 - AUBRET JEAN MARC	 20 - EARL LA GARENNE	 40 - GAEC LA FLOMIERE	 58 - GAEC LES FONTAINES	 78 - PERRAUDEAU CLAUDINE
 03 - BARREAU PHILIPPE	 21 - EARL LE CLOUZY	 41 - GAEC LA FORET	 59 - GAEC LES MOUETTES	 79 - PICARD CLAUDE
 04 - BERNARD JULIE	 22 - EARL LE COLOMBIER	 42 - GAEC LA FORET CHAUCHE	 60 - GAEC LES ROCHES NOIRES	 80 - PIFFETEAU CHANTAL
 05 - BESSONNET PHILIPPE	 23 - EARL LES BABINIÈRES	 42 - GAEC LE LOGIS	 61 - GAEC LES SOURCES DU JAUNAY	 81 - POIZAC JACQUELINE
 06 - BLANCHARD RAPHAEL	 24 - EARL LES MARES	 43 - GAEC LA GRELERIE	 62 - GAEC LES TERRIENS	 82 - PRAUD ANDRE
 07 - BOURMAUD JACKY	 25 - EARL LES OEILLETES	 44 - GAEC LA LOUISE ANNE	 63 - GAEC LES TOURTERELLES	 83 - RABILLER JACQUES
 08 - BOURMAUD LUC	 26 - EARL LES VIGNES	 45 - GAEC LA NATALIERE	 64 - GAEC LES TROIS ETANGS	 84 - SCA LES JARDINS REUNIS
 09 - BOURMAUD MICKAEL	 27 - EARL MORILLEAU LA DOUAUDIÈRE	 45 - GAEC LE PRINTEMPS	 65 - GAEC LES TROIS RONDES	 85 - SCEA GITE DE LA SALLE
 10 - BOUYER JACKY	 28 - EARL ORSONNEAU	 46 - GAEC LA PIERRE BRUNE	 66 - GAEC LE VAL DE VIE	 86 - TENAILLEAU ERIC
 11 - BOUYER REGIS	 29 - EARL PRIM'LAIT	 47 - GAEC LE BEAU CHENE	 67 - GAUVRIT GENEVIEVE	
 12 - BRETOME MICHELE	 30 - EARL VOISIN	 48 - GAEC LE CHATAIGNIER	 68 - GREAUD PATRICK	Non identifié
 13 - BROCHET ALAIN	 31 - FAVREAU DOMINIQUE	 49 - GAEC L'ECHO	 69 - GRELLIER THIERRY	 1
 14 - CHAIGNE LIONEL	 32 - FAVREAU PATRICK	 50 - GAEC L'ECUREUIL	 70 - JARNY SOLANGE	 2
 15 - COUGNAUD YVES	 33 - GAEC BARANGER	 51 - GAEC L'ELINIÈRE	 71 - JOLLY DOMINIQUE	 3
 16 - DUDOUIT ALAIN	 34 - GAEC LA BAUGE	 52 - GAEC LE LOGIS	 72 - JOLLY MICHEL	 4
 17 - EARL CLAUTOUR	 35 - GAEC LA BERGERE	 53 - GAEC LE MOULIN	 73 - JOLLY ROGER	 5
 18 - EARL FETIVEAU	 36 - GAEC LA BOUCHERIE	 54 - GAEC LE MOULIN DES VIGNES	 74 - MIGNER ANNE MARIE	 6
	 37 - GAEC LA CHARLOISIÈRE	 55 - GAEC LE PAY	 75 - MORILLEAU LAURENT	
	 38 - GAEC LA CITADELLE	 56 - GAEC LE PRINTEMPS	 76 - MORILLEAU PHILIPPE	

Diagnostic agricole dans le cadre de l'élaboration du PLU intercommunal

Communauté de Communes
VIE ET BOULOGNE

AIZENAY

L'occupation du sol Mai 2017

▭ Limite administrative

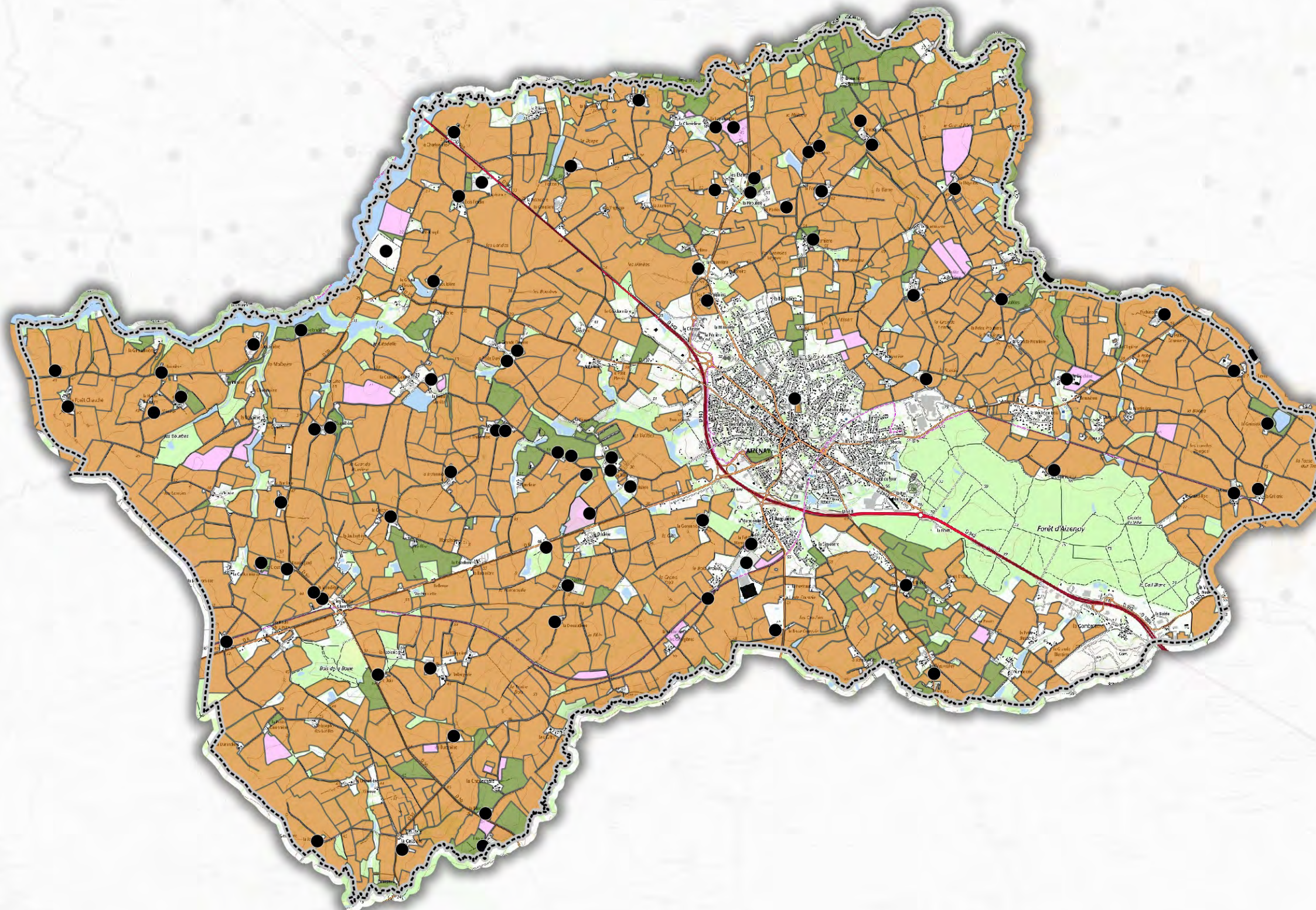
● Site d'exploitation

Occupation du sol - RPG 2014

■ TERRES LABOURABLES

■ PRAIRIES PERMANENTES

■ CULTURES PERENNES ET DIVERS



0 200400600800000 m

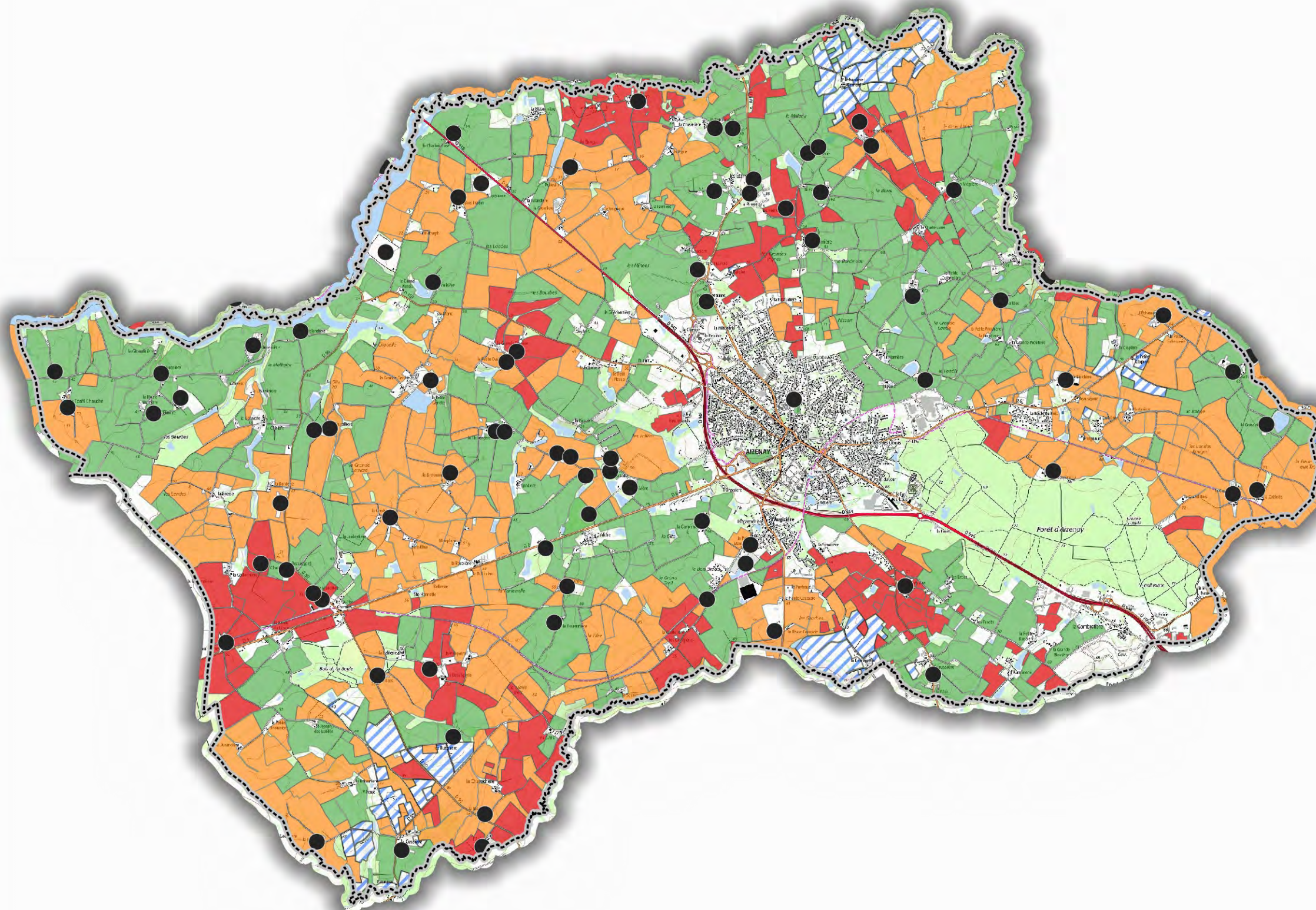


Diagnostic agricole dans le cadre de l'élaboration du PLU intercommunal

Communauté de Communes
VIE ET BOULOGNE

AIZENAY

**Transmission
Installation
Mai 2017**



- Site d'exploitation
- Exploitants de moins de 40 ans
- Exploitants de 40-55 ans
- Exploitants de 55 ans et +
- ▨ Parcelle à réaffecter (âge non connu)

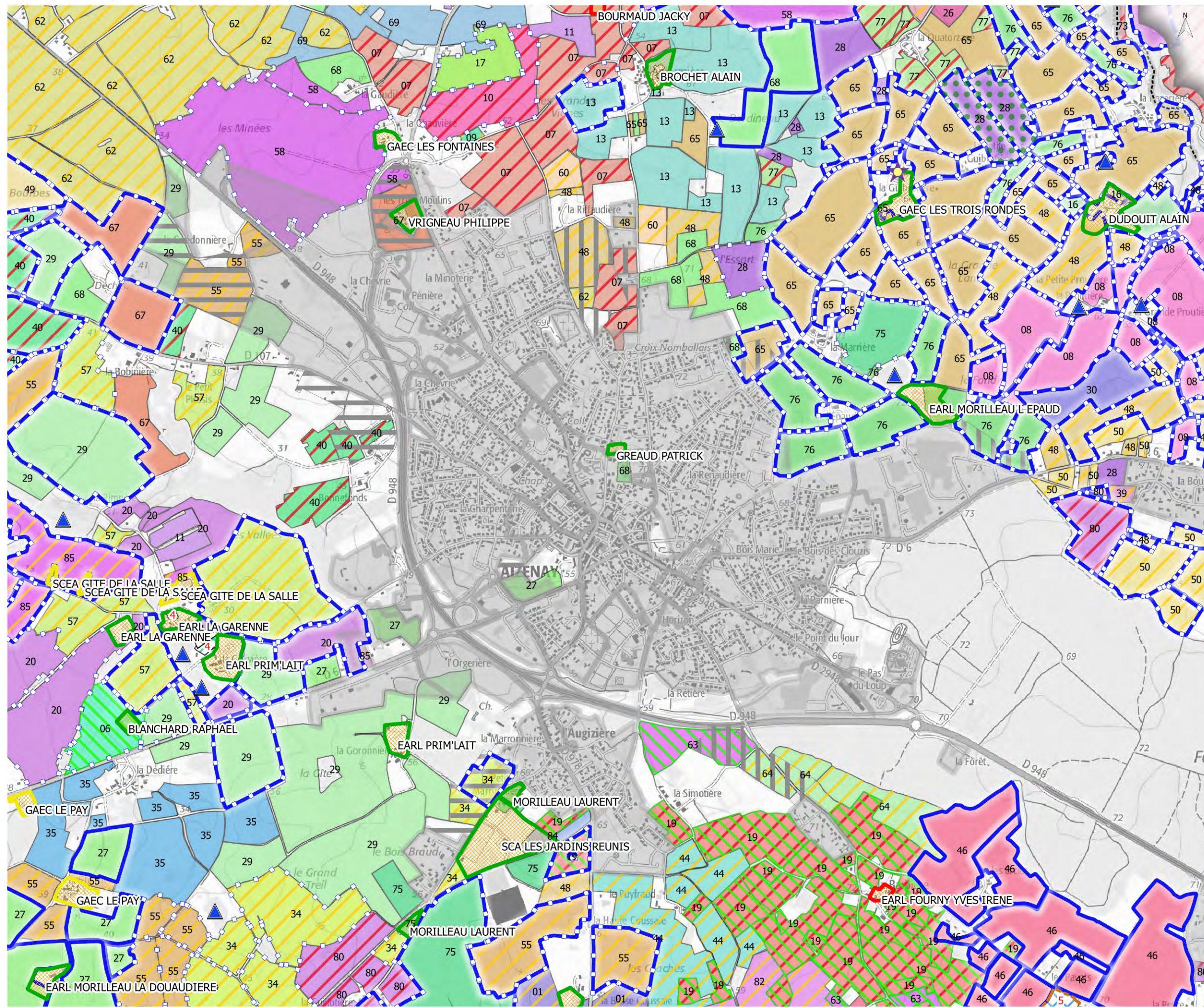
0 250 500 750 1000 m



**Diagnostic agricole
dans le cadre de l'élaboration
du PLU intercommunal**
Communauté de Communes
VIE ET BOULOGNE
AIZENAY

**Les enjeux
Mai 2017**

Voir légende page suivante






Diagnostic agricole dans le cadre de l'élaboration du PLU intercommunal

Communauté de Communes VIE ET BOULOGNE
AIZENAY






Document d'urbanisme


-  U
-  1AU
-  2AU

Site d'exploitation


-  Exploitant de moins de 40 ans
-  Exploitant de 40-55 ans
-  Exploitant 55 ans et +


Entreprise agricole

-  01 - ACTIV NATURE
-  06 - BLANCHARD RAPHAEL
-  07 - BOURMAUD JACKY
-  08 - BOURMAUD LUC
-  09 - BOURMAUD MICKAEL

 10 - BOUYER JACKY

 11 - BOUYER REGIS

 13 - BROCHET ALAIN

 16 - DUDOUIT ALAIN

 17 - EARL CLAUTOUR

 19 - EARL FOURNY YVES IRENE

 20 - EARL LA GARENNE


 21 - EARL LES VIGNES

 26 - EARL LES VIGNES

 27 - EARL MORILLEAU LA DOUAUDIÈRE

 28 - EARL ORSONNEAU

 29 - EARL PRIM'LAIT

 30 - EARL VOISIN

 34 - GAEC LA BAUGE

 35 - GAEC LA BERGERE


 39 - GAEC LA CROISIÈRE

 40 - GAEC LA FLOMIÈRE

 44 - GAEC LA LOUISE ANNE


 46 - GAEC LA PIERRE BRUNE

 48 - GAEC LE CHATAIGNIER

 49 - GAEC L'ECHO

 50 - GAEC L'ECUREUIL

 54 - GAEC LES TROIS RONDES

 55 - GAEC LE PAY

 57 - GAEC LES EPINARDS

 58 - GAEC LES FONTAINES


 60 - GAEC LES ROCHES NOIRES

 62 - GAEC LES TERRIENS

 63 - GAEC LES TOURTERELLES

 64 - GAEC LES TROIS ETANGS

 65 - GAEC LES TROIS RONDES

 67 - GAUVRIT GENEVIEVE

 68 - GREAUD PATRICK

 69 - GRELLIER THIERRY


 73 - PEROCHEAU LUC

 75 - MORILLEAU LAURENT

 76 - MORILLEAU PHILIPPE

 77 - PEROCHEAU LUC

 80 - PIFFETEAU CHANTAL

 82 - PRAUD ANDRE

 84 - SCA LES JARDINS REUNIS

 85 - SCEA GITE DE LA SALLE


Non identifié

 3

 4


 5

 Exploitants de moins de 40 ans

 Exploitants de 55 ans et +


Parcelle


 Arboriculture


 Légumes - Fleurs

 Bio

 Irrigation

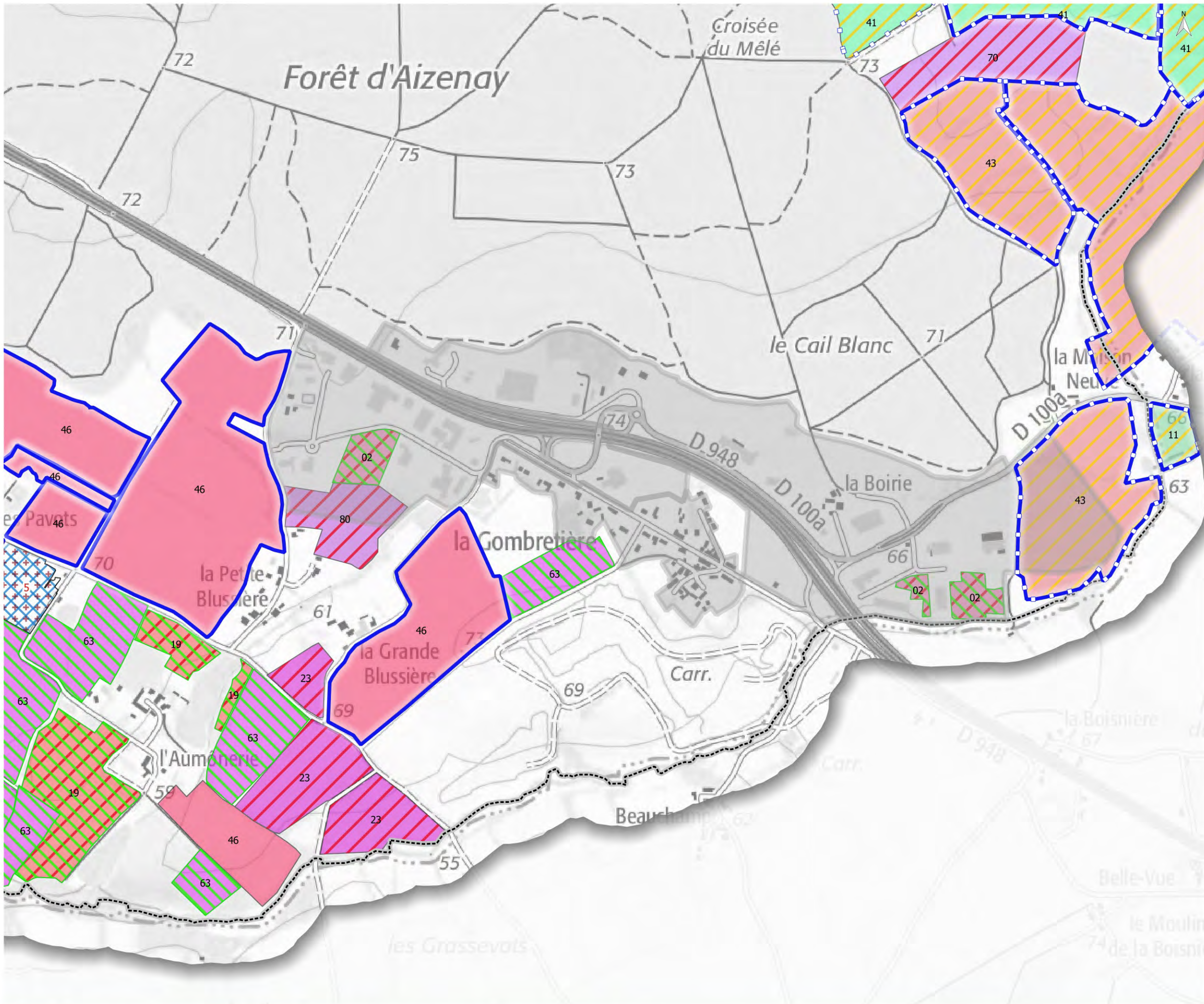
 Drainage

 CUMA

 Réserve d'irrigation

**Diagnostic agricole
dans le cadre de l'élaboration
du PLU intercommunal**
Communauté de Communes
VIE ET BOULOGNE
AIZENAY

**Les enjeux
Mai 2017**



Document d'urbanisme
U

Entreprise agricole

- 02 - AUBRET JEAN MARC
- 11 - GAEC LA GRELERIE
- 19 - EARL FOURNY YVES IRENE
- 23 - EARL LES BABINIÈRES
- 41 - GAEC LA FORET
- 43 - GAEC LA GRELERIE
- 46 - GAEC LA PIERRE BRUNE
- 63 - GAEC LES TOURTERELLES
- 70 - JARNY SOLANGE
- 80 - PIFFETEAU CHANTAL

Non identifié

- 5
- Exploitants de moins de 40 ans
- Exploitants de 55 ans et +

Parcellaire

- Arboriculture
- Bio
- Irrigation
- Drainage

